



UNIDAD N° 5

“LOS PAÍSES EUROPEOS”



LOS PAÍSES EUROPEOS SE HAN FORMADO A TRAVÉS DE UNA LARGA HISTORIA. EN LOS ÚLTIMOS TIEMPOS, DOS PROCESOS CARACTERIZARON LA ORGANIZACIÓN POLÍTICA DEL CONTINENTE, LA REORGANIZACIÓN DE LOS PAÍSES DE EUROPA DEL ESTE Y LA CONFORMACIÓN DE LA UNIÓN EUROPEA.

EUROPA



Colegio San Patricio

A-019 - Incorporado a la Enseñanza Oficial
Fundación Educativa San Patricio

Europa, es uno de los seis continentes que constituyen la superficie emergida de la Tierra de acuerdo con la costumbre, aunque en realidad sólo es la quinta parte más occidental de la masa continental euroasiática, compuesta en su mayor parte por Asia. En general, para los geógrafos modernos los montes Urales, el río Ural, una parte del mar Caspio y las montañas del Cáucaso forman la principal frontera entre Europa y Asia. El término Europa quizás deriva de Europa, el nombre de la hija de Agenor en la mitología griega, o posiblemente de *Ereb*, palabra fenicia que significa 'ocaso'.

Europa, el segundo continente más pequeño de la Tierra, tiene una extensión de 10.359.358 km² aproximadamente, pero ocupa el segundo lugar en cuanto a población de todos los continentes, con unos 699.774.000 habitantes (según estimaciones para el año 1993). El punto más septentrional del continente europeo es el cabo Nordkinn, en Noruega, y el más meridional la punta de Tarifa, al sur de España. Se extiende de oeste a este desde el cabo da Roca, en Portugal, hasta la vertiente nororiental de los Urales, en Rusia.

Europa ha sido durante mucho tiempo un territorio en el que han tenido lugar grandes logros culturales y económicos. Los antiguos griegos y romanos crearon civilizaciones importantes, famosas por sus contribuciones a la filosofía, la literatura, el arte y los de gobierno. El renacimiento, que comenzó en el siglo XIV, fue un periodo de grandes éxitos para artistas y europeos, y en la era de los descubrimientos, iniciada en el siglo XV, los navegantes europeos viajaron a los lugares más apartados del mundo conocido hasta la fecha. Más tarde, las naciones europeas, en especial España, Portugal, Francia y Gran Bretaña, construyeron grandes imperios coloniales con vastas posesiones en África, América y Asia. En el siglo XVIII se inició el desarrollo de formas modernas de organización y producción industrial. Durante el siglo XX, las dos guerras mundiales devastaron gran parte de Europa. Después de la II Guerra , que acabó en 1945, el continente se dividió en dos importantes bloques políticos y económicos: los países de Europa oriental, bajo el dominio de la Unión Soviética, y los países de Europa occidental, bajo la influencia de los Estados Unidos. Sin embargo, entre 1989 y 1991 el bloque del Este se desintegró y sus dirigentes comunistas abandonaron el poder dando paso a regímenes de tipo democrático en la mayoría de los países de Europa oriental. La República Federal de Alemania y la República Democrática Alemana se reunificaron. El Comunista de la Unión Soviética se disolvió, los lazos multilaterales militares y económicos entre Europa oriental y la Unión de Repúblicas Socialistas Soviéticas (URSS) se redujeron o eliminaron, y la misma URSS dejó de existir.

Europa es una masa continental muy fragmentada que abarca algunas penínsulas grandes, como la Escandinava, la Ibérica y la Italiana, al igual que algunas pequeñas, como Jutlandia y Bretaña. También engloba gran de islas cercanas a la costa, en especial Islandia, las islas Británicas, las islas Baleares, Cerdeña, Sicilia y Creta. Su litoral se extiende hasta el océano Glacial Ártico, el mar del Norte y el mar Báltico al norte; el mar Caspio al sureste; el mar Negro y el mar Mediterráneo al sur; y el océano Atlántico al oeste. El punto más alto del continente es el monte Elbrús (5.642 m), en el Cáucaso, al suroeste de Rusia. El punto más bajo de Europa se halla a lo largo de la costa septentrional del mar Caspio, aproximadamente a 28 m por debajo del nivel del mar.

Hidrografía

La naturaleza peninsular del continente europeo ha determinado una estructura hidrográfica radial, en la que la mayoría de los ríos fluyen hacia el exterior desde el núcleo del continente, a menudo desde cabeceras cercanas. El río más largo de Europa, el Volga, fluye principalmente en sur, hasta el mar Caspio, y el segundo en longitud, el Danubio, fluye de oeste a este antes de desembocar en el mar Negro. Entre los ríos de Europa central y occidental destacan el Ródano y el Po, que desaguan en el mar Mediterráneo, y el Loira, el Sena, el Rin y el Elba, que desembocan en el océano Atlántico o en el mar del Norte. El Oder y el Vístula fluyen hacia el norte hasta el mar



Colegio San Patricio

A-019 - Incorporado a la Enseñanza Oficial
Fundación Educativa San Patricio

Báltico. La estructura radial hidrográfica facilita la interconexión de ríos mediante canales. Algunos ríos españoles, por su longitud y caudal, son dignos de mención, como el Ebro, el Duero, el Tajo, el Guadiana y el Guadalquivir.

Existen lagos en zonas montañosas, como en Suiza, Italia y Austria, y en regiones llanas, como en Suecia, Polonia y Finlandia. El lago de agua dulce más grande de Europa es el lago Ladoga, al noroeste de Rusia.

Clima

Aunque gran parte de Europa está situada en latitudes septentrionales, los mares que rodean el continente, relativamente cálidos, proporcionan a la mayor parte de Europa central y occidental un clima moderado, con inviernos fríos y veranos templados. Los vientos del oeste, dominantes, calentados en parte al pasar sobre la corriente oceánica del Atlántico norte, traen precipitaciones durante casi todo el año. En la zona climática mediterránea (España, Italia y Grecia) los meses de suelen ser calurosos y secos, y la mayoría de las precipitaciones se recogen en otoño y primavera. Aproximadamente a partir de Polonia central, hacia el este, se reduce el efecto moderador de los océanos y, como consecuencia, el clima es más y seco. Las partes septentrionales del continente también tienen este tipo de clima. Las precipitaciones anuales varían entre los 510 y los 1.530 milímetros.

“LAS SOCIEDADES EUROPEAS”

Considerada en su conjunto, EUROPA ha sido, a través de la historia, una potencia mundial y un poder colonial que extendió su influencia por todo el mundo.

Fue la cuna de la Revolución Industrial y en la actualidad gran parte de los países europeos se caracterizan por su alto grado de industrialización y por tener los más altos ingresos per cápita del mundo.

Europa es sinónimo de mundo desarrollado. El alto grado de urbanización, la tecnificación del agro, la intensa transformación de sus bases naturales y el predominio de los “paisajes humanizados” son otras tantas características que la identifican.

Más allá de esta visión global, Europa es un conjunto de sociedades que tienen sus particularidades. La diversidad interna es el resultado de múltiples factores como la diferente dotación y utilización de los recursos naturales, el grado de industrialización y los distintos procesos de organización social, política y económica. En términos generales, se distinguen los países de Europa Occidental y los de Europa Oriental, y dentro de los primeros, un conjunto de países con los más altos niveles de desarrollo.

La realidad europea se caracteriza por los procesos de transformación vinculados con la desintegración del Bloque Socialista de la Europa Oriental y por la consolidación de la Unión Europea, liderada por los países más desarrollados y de mayor inserción en el mercado mundial.

1,- Leer la presente introducción.

2,- Explicarla y analizar los términos desconocidos.

EUROPA:

El nombre del continente Europeo podría presentar diversos orígenes:

1. Las opiniones más extendidas sugieren que "Europa" podría provenir de la composición de las palabras griegas **Ευρος** ("ancho") y **Ωπς** ("vista, ojo").
2. Otros lingüistas piensan que el origen se remonta a la palabra semítica **ereb**, que significa



Colegio San Patricio

A-019 - Incorporado a la Enseñanza Oficial
Fundación Educativa San Patricio

"ponerse el sol". En cierta manera su significado tendría lógica, teniendo en cuenta la antigüedad y posiblemente el desconocimiento de la existencia de América, se pensaba que el sol, así como salía desde Asia, se ponía en Europa.

El término **Europa** tiene diversos usos, y los principales son de carácter [geográfico](#) y [político](#).

- Geográficamente, Europa es la [península](#) más occidental de [Eurasia](#);
- Políticamente, Europa se puede utilizar en ocasiones para referirse a los estados miembros de la [Unión Europea](#), si bien no todos los países europeos pertenecen a esta organización. La propia UE considera como tales a todos aquellos situados dentro de los límites geográficos tradicionales, incluyendo [Chipre](#), [Georgia](#), [Armenia](#) y [Azerbaiján](#).

Europa es uno de los continentes que forman el supercontinente Eurasia, situado entre los paralelos 36° y 70° de latitud norte, que de forma convencional y por motivos históricos es considerada un continente.

Europa es el segundo continente más pequeño en términos de superficie, que abarca alrededor de 11 000 000 km cuadrados o el 2% de la superficie del planeta Tierra y alrededor de 6,8% del total de las tierras emergidas.

Ubicación y Límites:

- Se extiende en la mitad oriental del Hemisferio Norte,
- desde el océano Glacial ártico por el norte hasta
- el mar Mediterráneo por el sur.
- Por el oeste, llega hasta el océano Atlántico;
- por el este, limita con Asia, de la que la separan los montes Urales, el río Ural, el mar Caspio y la cordillera del Cáucaso el [mar Negro](#) y los estrechos del [Bósforo](#) y de [Dardanelos](#).
- Al sur, Europa está separada del [continente africano](#) por el [mar Mediterráneo](#), frontera que se reduce a unos pocos kilómetros en el [estrecho de Gibraltar](#),
- al sureste los límites con Asia también están dados por el Mediterráneo y sus mares subsidiarios, el [mar de Mármara](#) y el [mar Negro](#).
- Si bien se observa, el mar Mediterráneo y su cuenca más que un límite (según los momentos históricos) es un nexo de unión con los otros "continentes" (las macrounidades geográficas de Asia y África), resultando los verdaderos límites culturales y étnicos las extensas regiones desérticas que se ubican al otro lado del Mediterráneo.
- Considerando a [Islandia](#) como parte de Europa y a [Groenlandia](#) como parte de América, se puede observar que las distancias entre Europa y el continente americano son también bastante exiguas.

ACCIDENTES GEOGRÁFICOS:

Entre los golfos de Europa destacan el [golfo de Vizcaya](#) ([Francia](#) y [España](#)), el de [Cádiz](#) ([España](#) y [Portugal](#)), el de [Dardanelos](#) y el del [Bósforo](#) ([Turquía](#)), el de [Messina](#) ([Italia](#)) y el de [Oresund](#) ([Dinamarca](#) y [Suecia](#)), entre otros.

Sus principales penínsulas son la [Escandinava](#) (Suecia, Noruega), [Ibérica](#) (España, Portugal, Andorra y Gibraltar), [Itálica](#) (Italia, San Marino y Ciudad del Vaticano), [Balcánica](#) (Grecia, Albania, Bulgaria, República de Macedonia, Serbia, Croacia, Montenegro, Bosnia Herzegovina, Eslovenia y Rumania); además de las penínsulas de [Kola](#) (Rusia), [Jutlandia](#) (Dinamarca), [Bretaña](#) (Francia) y [Crimea](#) (Ucrania).

Sus principales islas son Gran Bretaña, Islandia e Irlanda.



Colegio San Patricio

A-019 - Incorporado a la Enseñanza Oficial
Fundación Educativa San Patricio


DIVERSIDAD DE PAÍSES:

Alberga un gran número de estados soberanos, cuyo número exacto depende de la definición de la frontera de Europa, así como de la exclusión o inclusión de estados parcialmente reconocidos.

De todos los países europeos, [Rusia](#) es el mayor en superficie, mientras que la [Ciudad del Vaticano](#) es el más pequeño, no sólo de Europa, sino también del mundo. Estos países son también el más y menos poblado de Europa respectivamente.

POBLACIÓN:

Europa es el cuarto continente más poblado después de [Asia](#), [África](#) y [América](#) con una población de 739.000.000 o alrededor del 11% de la población mundial. Según proyección de población de la [Organización de las Naciones Unidas](#) (variante media), la cuota de Europa se reducirá al 7% en 2050.



- La opiniones más extendidas sugiere que Europa podría provenir de la composición de dos palabras griegas. Su significado se refiere al “ancho” del continente.



Colegio San Patricio

A-019 - Incorporado a la Enseñanza Oficial
Fundación Educativa San Patricio

- Una de las naciones incluidas dentro de los límites geográficos tradicionales de Europa.
- Una de las naciones incluidas dentro de los límites geográficos tradicionales de Europa.
- Al sur, Europa está separada del continente africano, por este mar.
- Una de las naciones incluidas dentro de los límites geográficos tradicionales de Europa.
- Este estrecho forma parte del límite convencional con Asia.
- Unos lingüistas piensan que el origen del nombre Europa, se remonta esta palabra semítica que significa “ponerse el sol”
- Este mar forma parte del límite convencional con Asia.
- Al sur Europa está separada del continente africano por el Mar Mediterráneo, frontera que se reduce a unos pocos kilómetros en este estrecho.
- Una de las naciones incluidas dentro de los límites geográficos tradicionales de Europa.
- Una de las naciones incluidas dentro de los límites geográficos tradicionales de Europa.
- Estos montes forman parte del límite convencional con Asia.
- Al sureste los límites con Asia están dados por el Mar Mediterráneo y este es uno de los mares subsidiarios.
- Isla geográficamente americana, pero bajo la administración de un país europeo.
- Una de las naciones que forma parte de la denominada Península Ibérica.
- Golfo localizado entre Dinamarca y Suecia.
- Otra de las naciones que forman parte de la Península Ibérica.

3.- Leer atentamente los textos presentados sobre: etimología del nombre, ubicación y límites,, accidentes geográficos y diversidad de países y realizar lo siguiente:

- a) ¿Qué distintas denominaciones suele recibir el continente europeo? Explicar cada una de ellas.
- b) ¿Cuáles son sus principales características en cuanto a Ubicación, superficie, límites.
- c) En un mapa del continente europeo marcar todos los accidentes geográficos que aparecen mencionados bajo el título de “Ubicación y Límites” y “Accidentes geográficos destacados”

4.- En otro mapa de Europa marcar todos los países con sus respectivas capitales.-

5.- Mirar el mapa con detenimiento y en cada enunciado, establecer a qué país europeo hace referencia:

- Está en el centro de la península Escandinava, limita por el este con el mar báltico y no presenta costas sobre el ártico

- Forma parte de la península ibérica, tiene costas sobre el Mediterráneo y el mar Cantábrico, por el este, limita con Francia-----
- Presenta costas sobre el mar Negro, no limita con Bulgaria pero si con la Federación Rusa

- Forma parte de la península balcánica, presenta costas sobre el mar Adriático, no limita con Eslovenia

- Tiene costas sobre el mar Negro, limita con Turquía y con Federación Rusa

- Presenta costas sobre el mar Báltico, no limita con Bielorrusia



Colegio San Patricio

A-019 - Incorporado a la Enseñanza Oficial
Fundación Educativa San Patricio

- Limita con 9 (nueve) países, presenta costas sobre el mar Báltico y el mar del Norte

- Bañada por los mares Adriáticos, Tirreno y Mediterráneo, al este el mar Adriático la separa de la península Balcánica

- Limita con 7 (siete) países europeos, presenta costas sobre el mar de Barents, Blanco, Caspio y Negro

- El mar que la baña, lleva su mismo nombre, tiene límites con los otros dos países que juntos forman la península Escandinava -----
- Limita con 6 (seis) países europeos, no es Alemania, presenta costas sobre el mar báltico

Europa es la cuna de la cultura occidental

Las naciones europeas desempeñan un papel preponderante en los asuntos mundiales:

- desde el siglo XVI en adelante, especialmente después del comienzo de la colonización.
- En los siglos XVII y XVIII, las naciones europeas controlaron la mayor parte de África, América, y gran parte de Asia.
- La Primera Guerra Mundial (1914-1918) y la Segunda Guerra Mundial(1939-1945) condujeron a una disminución en el dominio de Europa en los asuntos mundiales cuando los Estados Unidos y la Unión Soviética tomaron la prominencia.
- Desde el final de la Segunda Guerra Mundial (1945) hasta la década de 1980, Europa quedó dividida en dos bloques de países con organizaciones políticas y económicas diferentes: **Europa Occidental (capitalista) Europa Oriental (socialista)**.
- Los países del bloque occidental afirmaron su organización política como repúblicas o monarquías constitucionales. Varios Estados afianzaron sus relaciones con los Estados Unidos y recibieron ayuda económica para reconstruir sus economías devastadas por la guerra.
- Los países del Este formaron el conjunto de repúblicas socialistas, las cuáles, salvo Yugoslavia, estuvieron bajo la influencia política, militar y económica de la Unión Soviética.
- Hacia fines de la década de 1980 y principios de la de 1990 tuvo lugar el proceso de Disolución de la Unión Soviética y los demás estados socialistas.
- La Guerra Fría(1945-1989) entre las dos superpotencias dividían Europa a lo largo del Telón de Acero. La integración europea dio lugar a la formación del Consejo de Europa y la Unión Europea en Europa occidental, las cuales se han expandido hacia el este desde la caída de la Unión Soviética en 1991.

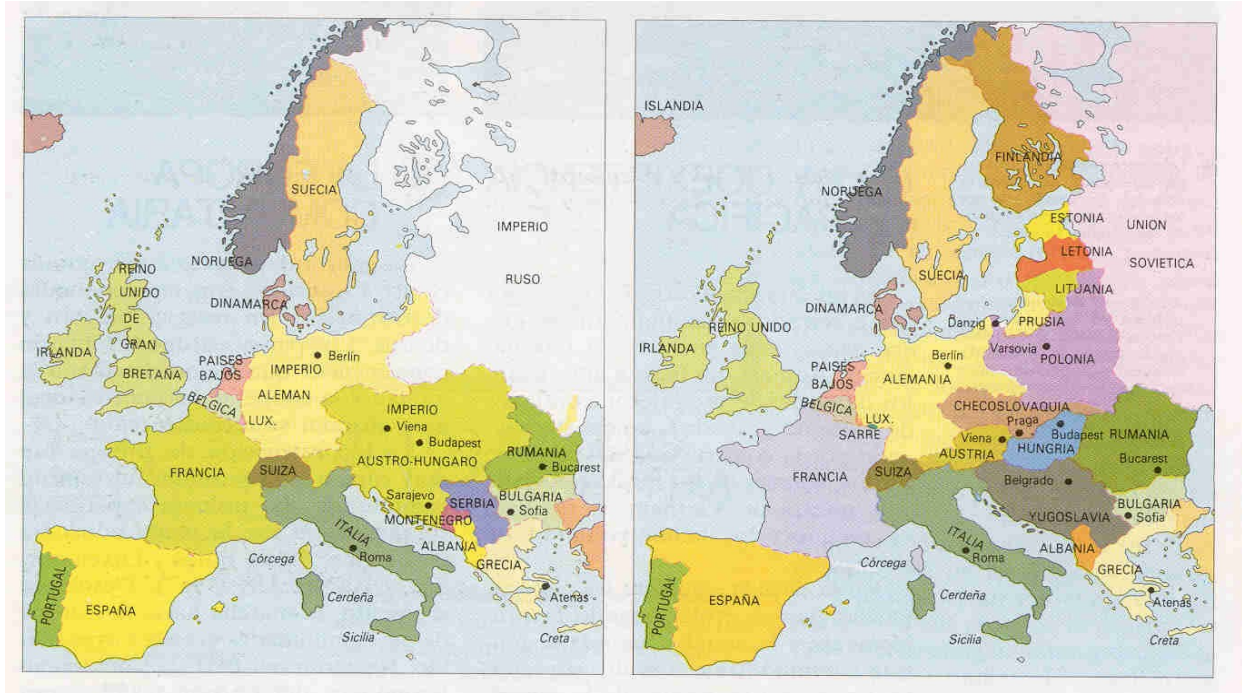
CAMBIOS GEOGRÁFICOS EN EL CONTINENTE-

ANTES DE LA PRIMERA GUERRA MUNDIAL DESPUÉS DE LA 1º GUERRA MUNDIAL



Colegio San Patricio

A-019 - Incorporado a la Enseñanza Oficial
Fundación Educativa San Patricio



- **Antes** de la Primera Guerra Mundial, en el centro de Europa, había un gran país llamado *Imperio Austro-Húngaro* que **después** de la guerra dará lugar a distintos países, los cuáles son: *Austria*, *Checoslovaquia*, *Hungría*, y unas pequeñas partes de *Yugoslavia* y *Serbia*.
- **Antes** de la Primera Guerra Mundial, al lado de *Albania*, había dos pequeños países llamados *Serbia* y *Montenegro* que **después** de la guerra se convierten en uno sólo: *Yugoslavia*.
- **Antes** de la Primera Guerra Mundial, el *Imperio Alemán* ocupaba un gran terreno. **Después** de la guerra su nombre se convirtió en *Alemania*, perdió un trozo de su país y se creó un nuevo país llamado *Prusia*. También, *Dinamarca* aumentó un poco su territorio, reduciendo así, el territorio alemán.
- **Antes** de la Primera Guerra Mundial, *Grecia*, al igual que el *Imperio Alemán* ocupaba una gran extensión. **Después** de la guerra, *Bulgaria* ganó un pequeño trozo al norte de *Grecia*, perdiendo ésta una parte del país.
- **Antes** de la Primera Guerra Mundial, el país más extenso de Europa llamado *Imperio Ruso*, ocupaba casi todo el norte. **Después** de la guerra, este gran país, perdió muchísimo terreno y dio lugar así, a la creación de los siguientes países: *Polonia*, *Lituania*, *Letonia*, *Estonia* y *Finlandia*. *Rumania*, ganó extensión del *Imperio Ruso*. La parte que quedó, recibió el nombre de *Unión Soviética*.
- **Antes** de la Primera Guerra Mundial, una de las islas situadas al Oeste de Europa tenía como nombre *Reino Unido de Gran Bretaña* y **después** de la guerra su nombre fue cambiado por *Reino Unido*.
- **Antes** de la Primera Guerra Mundial, una isla situada al noroeste de Europa no estaba reconocida con ningún nombre y **después** de la guerra, ésta recibió el nombre de *Islandia*.



Colegio San Patricio

A-019 - Incorporado a la Enseñanza Oficial
Fundación Educativa San Patricio

ANTES DE LA SEGUNDA GUERRA MUNDIAL



Europe 1929-1939

Legend

- | | | |
|----------------------------------|----------------------|---------------------------------------|
| 1) Persia (Iran) | 9) Gotland (Sweden) | 17) Luxembourg |
| 2) British Mandate of Palestine | 10) Albania | 18) Netherlands |
| 3) Cyprus (British Crown Colony) | 11) Istria (Italy) | 19) Belgium |
| 4) Rhodes and Dodecanese (Italy) | 12) Sicily (Italy) | 20) Balearic Islands (Spain) |
| 5) Crete (Greece) | 13) Sardinia (Italy) | 21) Andorra |
| 6) East Prussia | 14) Corsica (France) | 22) Northern Ireland (United Kingdom) |
| 7) Free City of Danzig | 15) Switzerland | 23) Gibraltar (British Crown Colony) |
| 8) Aland Islands (Finland) | 16) Liechtenstein | 24) Spanish Morocco (Spain) |

DESPUÉS DE LA SEGUNDA GUERRA MUNDIAL





EUROPA ACTUAL.



6.- Ordenar del 1 al 7, cronológicamente, los siguientes hechos:

- Los países del bloque occidental afirmaron su organización política como repúblicas o monarquías constitucionales. Varios de los estados afianzaron sus relaciones con Estados Unidos.
- Las naciones europeas controlaron la mayor parte de África, América y gran parte de Asia.
- Los países del este formaron el conjunto de repúblicas socialistas, bajo la influencia de la Unión Soviética.
- Se dividía a las dos superpotencias a lo largo del Telón de Acero.
- Europa quedó dividida en dos bloques diferentes; Europa Occidental (capitalista) y Europa Oriental (socialista).
- Europa consolidada, que procura la integración del continente en la Unión Europea.
- Disolución de la Unión Soviética y demás estados socialistas.



Colegio San Patricio

A-019 - Incorporado a la Enseñanza Oficial
Fundación Educativa San Patricio

7,- Relacionar una columna con la otra:

ANTES DE LA PRIMERA GUERRA MUNDIAL	DESPUÉS DE LA PRIMERA GUERRA MUNDIAL
<ul style="list-style-type: none">☐ En el centro de Europa había un gran país llamado “Imperio Austro-Húngaro” ☐ Grecia ocupaba una gran extensión. ☐ Al lado de Albania había dos pequeños países Serbia y Montenegro. ☐ El imperio alemán ocupaba un gran territorio. ☐ El país más extenso “el imperio Ruso” ocupaba casi todo el norte	<ul style="list-style-type: none">a) Bulgaria ganó un pequeño terreno, perdiendo este país una gran parte. b) Se convirtió en Alemania y se creó un nuevo país llamado Prusia. c) Se convierten en uno solo: Yugoslavia. d) Perdió mucho territorio y se formaron Polonia, Lituania, Estonia, Letonia y Finlandia. La parte restante recibió el nombre de Unión Soviética. e) Dio lugar a distintos países: Austria, Checoslovaquia, Hungría y unas pequeñas partes de Yugoslavia y Serbia.

8,- Observar y comparar:

- a) ¿Qué naciones estaban presentes en el mapa de Europa, antes de la Segunda Guerra Mundial?
- b) ¿Cuáles se modificaron o cambiaron su extensión, luego de la Segunda Guerra Mundial?
- c) ¿Qué cambios se registran en el mapa político de Europa, entre la década de 1980 y 1990 que configuran el mapa de la Europa Actual?.

9,- ¿A qué se refiere la denominación “Reino Unido de Gran Bretaña e Irlanda del Norte”?

10,- ¿Qué elemento u accidentes geográficos se utilizan para delimitar a Europa de Asia?



11,- “LAS BASES NATURALES DE EUROPA”

Europa presenta un paisaje natural variado, se caracteriza por el predominio del clima templado, la ausencia de regiones áridas y la intensa utilización de los recursos naturales por parte de la sociedad.

Europa es una masa continental relativamente pequeña y rodeada, en gran parte, por el mar. Su territorio no es compacto, ya que está formado por numerosas penínsulas de gran tamaño y algunas islas.

El relieve presenta formas de distinta antigüedad, que fueron modeladas por diferentes agentes originando una multiplicidad de paisajes.

Circular la opción correcta para que la oración sea verdadera.

- En el **NORTE Y ESTE / SUR Y OESTE**, predominan las montañas **BAJAS Y DE MEDIANA ALTURA / ALTAS Y DE GRAN ALTURA** y las **LLANURAS / MESETAS** que se destacan por ser las más extensas del continente.
- Las **MESETAS / MONTAÑAS**, surgieron con los plegamientos de la era **CENOZOICA / PALEOZOICA**.
- Al plegamiento **HERCÍNICO / CALEDÓNICO** pertenecen los montes escandinavos y los montes de Escocia.
- Al plegamiento **CALEDÓNICO / HERCÍNICO** pertenecen la meseta central española, el macizo central francés, los vosgos, la selva negra y los montes uralés entre otros.
- Algunas de las estructuras anteriores se caracterizan por contener grandes concentraciones de **PETRÓLEO / MINERALES Y CARBÓN** que han sido explotadas intensamente.
- La mayor parte de las **MESETAS / LLANURAS** son más recientes y tienen origen fluvio-glaciario. Se destacan las cuencas de Londres, París, Países Bajos, Rin. Ucrania y Rusia.

- El escudo **CANÁDICO / BÁLTICO** es la zona más **MODERNA / ANTIGUA** y de origen **PALEOZOICO / PRECÁMBRICO**. Las glaciaciones del Pleistoceno afectaron toda esta zona y modelaron los paisajes.
- En el **NORTE / SUR** de Europa, predominan las **LLANURAS / MONTAÑAS** originadas por plegamientos de la era **CENOZOICA / PALEOZOICA** en estas se pueden encontrar las cumbres más **BAJAS / ELEVADAS**.
- Entre las cadenas **ANDINAS / ALPINAS** se destacan los Pirineos, los Apeninos, los Alpes, los Cárpatos, los Balcanes y los Caucasos.



Colegio San Patricio

A-019 - Incorporado a la Enseñanza Oficial
Fundación Educativa San Patricio

12,- En un mapa físico-político de Europa, localizar:

- Penínsulas: ESCANDINAVA, JUTLANDIA, IBÉRICA, ITÁLICA, Balcánica.
- Islas: SICILIA, CERDEÑA, CORCEGA, BALEARES, MALTA, CHIPRE, ISLANDIA, BRITÁNICAS, CRETA.
- Estrechos, Canales: GIBRALTAR, DARDANELOS, BÓSFORO, DE LA MANCHA.
- Mares y océanos: MEDITERRÁNEO, Báltico, TIRRENO, ADRIÁTICO, DEL NORTE, NEGRO, CASPIO, AZOV, NORUEGA, CANTÁBRICO, MÁRMARA, EGEO, ATLÁNTICO.
- Montes: URALES, ALPES, CÁRPATOS, CAUCASOS, BalcANES, APENINOS, PIRINEOS, ESCANDINAVOS, CANTÁBRICOS, VOSGOS, SELVA NEGRA, DINÁRICOS.
- MESETA CENTRAL ESPAÑOLA, MACIZO CENTRAL FRANCÉS, MACIZO RENANO.
- LLANURA FLUVIO-GLACIAR
- Ríos: URAL, VOLGA, RHIN, DANUBIO, DNIAPER, ODER, SENA, LOIRA, EBRO, DUREO, TAJO, GUADALQUIVIR, RÓDANO, GARONA, PO, ELBA, TÁMESIS, VÍSTULA, DUINA.

13,-**CLIMA Y VEGETACIÓN:** Europa está ubicada, en su mayor parte, en la banda de latitudes medias, lo que determina un predominio de CLIMA TEMPLADO, pero con tres variaciones climáticas.

En cada enunciado, colocar a que variación climática corresponde: **TEMPLADO OCEÁNICO – TEMPLADO CONTINENTAL – TEMPLADO MEDITERRÁNEO.**

- Las precipitaciones son escasas y se concentran sobre todo en el invierno, estación corta y con suaves temperaturas

- Se caracteriza por el menor volumen de las precipitaciones y su concentración es en el verano

- Precipitaciones abundantes y repartidas a lo largo de todo el año, no presenta estación seca

- Las temperaturas medias presentan grandes contrastes entre el mes más frío y el más cálido, con diferencias de hasta 20 grados centígrados -----
- Con veranos largos, calurosos y secos, afecta al sur de España, Francia, Italia, Croacia, Albania y Grecia

- Las temperaturas no presentan grandes amplitudes por el efecto moderador del mar, no obstante, son más bajas hacia el norte -----
- Los veranos son calurosos y cortos y los inviernos muy fríos y largos -----
- la vegetación desarrollada en esta variedad climática es el bosque templado o caducifolio, representado por hayas,



Colegio San Patricio

A-019 - Incorporado a la Enseñanza Oficial
Fundación Educativa San Patricio

robles, tilos y castaños -----

- ☐ La vegetación está representada por el bosque perennifolio de pinos, encinas, alcornoques y formaciones arbustivas de cobertura irregular -----
- ☐ Se ha desarrollado el bosque boreal o de coníferas donde las temperaturas son menores -----
- ☐ Característico de Noruega, Sur de Islandia, Noroeste de la península ibérica, Islas Británicas, gran parte de Francia, Bélgica, Países Bajos, Dinamarca y Noroeste de Alemania -----
- ☐ Característico de Suecia, Finlandia, este de Alemania, Rusia y los países de Europa del Este -----

14.- El aprovechamiento de los ríos está relacionado directamente con las características de su régimen, Explica los siguientes enunciados:

- ☐ Los ríos que recorren el área de clima templado oceánico tiene caudales regulares.-----
- ☐ Los ríos de la Europa Continental, presentan caudales irregulares.-----
- ☐ Los ríos del área Mediterránea tienen régimen irregular.-----

15.- Los ríos más importantes de Europa son el Rhin, el Volga y el Danubio. Leer y establecer a que río hace referencia cada uno de los siguientes enunciados:

- Nace en la meseta de Valdai en Rusia -----
- Nace en los montes de la Selva Negra y recorre 2960 kilómetros atravesando el centro de Europa -----
- Nace en los Alpes Suizos, con corriente rápida, saltos y cascadas -----
- Su caudal aumenta por los deshielos y por la fusión de las nieves en primavera y de los glaciares en verano -----
- Río más extenso de Europa de 3350 km -----



Colegio San Patricio

A-019 - Incorporado a la Enseñanza Oficial
Fundación Educativa San Patricio

- Es navegable en gran parte de su curso y atraviesa Viena, Budapest y Belgrado

- Desemboca en el mar del Norte, formando un amplio delta

- El río y sus afluentes forman una de las redes de transporte fluvial más amplia y permite la comunicación de los mares Blanco, Báltico, Caspio y Negro

- Desemboca en el Mar Negro formando un delta

- Desemboca en el Mar Caspio, en forma de delta

Europa

Busca este países:

Alemania	Eslovaquia	Hungría	Polonia
Austria	España	Inglaterra	Portugal
Bélgica	Estonia	Irlanda	Rumania
Bielorrusia	Finlandia	Italia	Rusia
Bulgaria	Francia	Latvia	Serbia
(la República) Checa	Grecia	Lituania	Suecia
Dinamarca	Holanda	Noruega	Ucrania



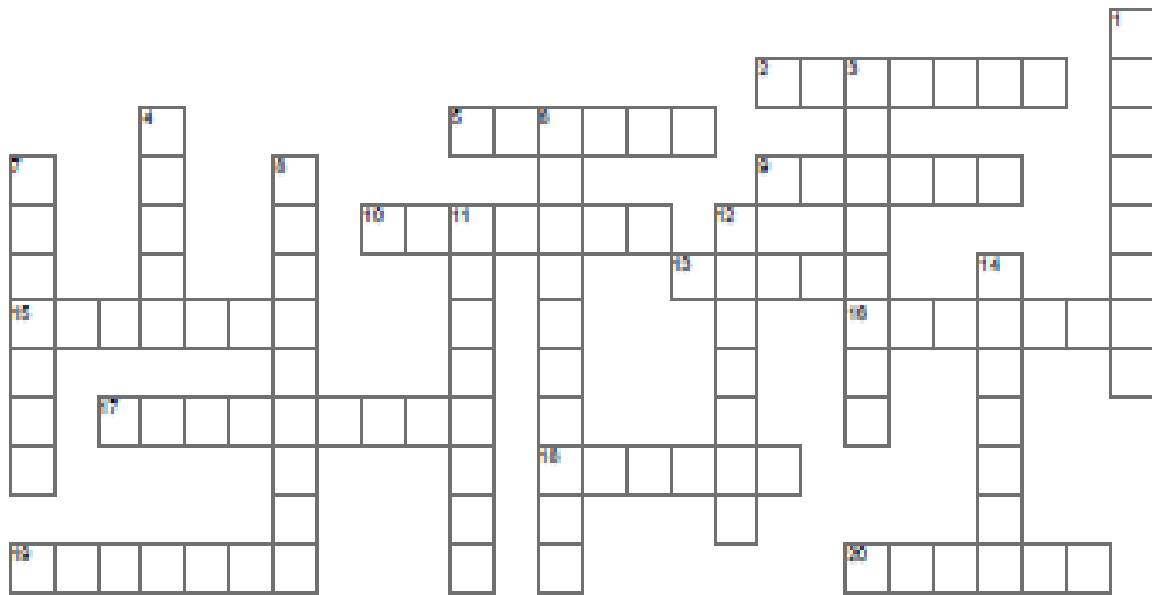
Colegio San Patricio

A-019 - Incorporado a la Enseñanza Oficial
Fundación Educativa San Patricio

Nombre: _____ Fecha: _____

Materia: _____ Profesor: _____

Crucigrama de Europa



HORIZONTAL

- 2. París
- 5. Belgrado
- 9. Atenas
- 10. Bruselas
- 13. Moscú
- 15. Tirana
- 16. Oslo
- 17. Helsinki
- 18. Roma
- 19. Budapest
- 20. Madrid

VERTICAL

- 1. Lisboa
- 3. Berlín
- 4. Berna
- 6. Londres
- 7. Amsterdam
- 8. Copenhague
- 11. Viena
- 12. Viena
- 14. Bucarest



Colegio San Patricio

A-019 - Incorporado a la Enseñanza Oficial
Fundación Educativa San Patricio

1						C	A	P	I	T	A	L	I	S	T	A		
2		S	O	C	I	A	L	I	S	T	A							
3						M	O	N	A	R	Q	U	I	A	S			
4						B	L	O	Q	U	E	S						
5	C	O	L	O	N	I	Z	A	C	I	O	N						
6	E	S	T	A	D	O	S	U	N	I	D	O	S					
7				A	U	S	T	R	O	H	U	N	G	A	R	O		
8				Y	U	G	O	S	L	A	V	I	A					
9				G	U	E	R	R	A	F	R	I	A					
10			U	N	I	O	N	S	O	V	I	E	T	I	C	A		
11						G	R	E	C	I	A							
12					P	R	U	S	I	A								
13			I	S	L	A	N	D	I	A								
14						F	I	N	L	A	N	D	I	A				
15						I	M	P	E	R	I	O	R	U	S	O		
16				M	A	C	E	D	O	N	I	A						
17					P	O	L	O	N	I	A							
18						S	E	R	B	I	A							
19						E	S	T	O	N	I	A						
20			L	I	T	U	A	N	I	A								
21						R	E	I	N	O	U	N	I	D	O			
22					M	O	N	T	E	N	E	G	R	O				
23		E	U	R	O	P	A		A	C	T	U	A	L				
24				C	H	E	C	O	S	L	O	V	A	Q	U	I	A	
25			L	E	T	O	N	I	A									
26						S	C	H	E	N	G	E	N					



Colegio San Patricio

A-019 - Incorporado a la Enseñanza Oficial
Fundación Educativa San Patricio

DIVISIÓN POLÍTICA DE EUROPA

1,- En Europa, se encuentran los países más pequeños del mundo: ¿Cuáles son?. Marcarlos y ponerle sus nombres en un mapa de Europa

2,- En el mismo mapa de Europa marcar las siguientes REGIONES GEOGRÁFICAS:

EUROPA SEPTENTRIONAL

EUROPA OCCIDENTAL

EUROPA CENTRAL

EUROPA MEDITERRÁNEA

EUROPA DEL EXTREMO ORIENTE

Pintar las distintas regiones con distintos colores. Dentro del mapa, en la medida de lo posible, consignar los nombres de los países que integran cada una de las regiones. (de hacer referencias colocar números solo cuando sea estrictamente necesario).

3,- Realizar un cuadro como el siguiente:

REGIONES	PAÍSES	CARACTERÍSTICAS	ACTIVIDADES ECONÓMICAS
EUROPA SEPTENTRIONAL	DINAMARCA FINLANDIA ISLANDIA NORUEGA SUECIA		
EUROPA OCCIDENTAL	BENELUX FRANCIA MÓNACO REINO UNIDO IRLANDA		
EUROPA CENTRAL	ALEMANIA AUSTRIA BULGARIA HUNGRÍA LIECHENSTEIN MACEDONIA		



Colegio San Patricio

A-019 - Incorporado a la Enseñanza Oficial
Fundación Educativa San Patricio

	POLONIA REP. CHECA REP. ESLOVACA RUMANIA SUIZA		
EUROPA MEDITERRÁNEA	ALBANIA ANDORRA BOSNIA Y HERZEGOVINA CROACIA ESLOVENIA ESPAÑA GRECIA ITALIA MALTA PORTUGAL VATICANO YUGOSLAVIA		
EUROPA DEL EXTREMO ORIENTE	BELARÚS ESTONIA LETONIA LITUANIA MOLDAVIA RUSIA UCRANIA		

LA UNIÓN EUROPEA

La [Unión Europea](#) es una entidad geopolítica que cubre una gran parte del continente europeo. Se basa en numerosos tratados y ha sido objeto de ampliaciones que han llevado de 6 estados miembros originalmente a 28 en 2013, la mayoría de Estados en Europa.

Sus orígenes se remontan al periodo posterior a la Segunda Guerra Mundial, en particular la fundación en 1951 de la [Comunidad Europea del Carbón y del Acero](#) en París, tras la "[declaración Schuman](#)", y a los [Tratados de Roma](#), el constitutivo de la [Comunidad Económica Europea](#) y el de la [Comunidad Europea](#). Ambos organismos son ahora parte de la Unión Europea, que se formó bajo ese nombre en 1992.

Los orígenes de la Unión Europea pueden remontarse a la formación de la [Comunidad Europea del Carbón y del Acero](#) (CECA) en 1951.

Posteriormente, en 1957 se creó la Comunidad Económica Europea (CEE). Formada inicialmente por seis países-[Alemania](#), [Bélgica](#), [Francia](#), [Italia](#), [Luxemburgo](#) y los Países Bajos, la CEE fue ampliando el número de su integrante. En 1973 se incorporaron Dinamarca, Irlanda y el Reino Unido; en 1981, [Grecia](#) en 1986 se adhirió [España](#) y Portugal y finalmente, en 1995, lo hicieron Finlandia, Suecia y Austria.

En 1987 la CEE creó un [mercado](#) común y fue acordada la libre circulación de personas, mercancía y [servicios](#) entre los países miembros. En 1992, con la firma del Tratado de Maastricht, se organizó la [Unión Europea](#)(UE), cuyos [objetivos](#) son la unión europea y [política](#).



Colegio San Patricio

A-019 - Incorporado a la Enseñanza Oficial
Fundación Educativa San Patricio

Los países miembros acuerdan la aplicación de [políticas](#) económicas internas, políticas externas y de [seguridad](#) comunes a todos. Los ciudadanos de los diferentes países pasan a ser ciudadanos de la UE.

La UE estableció [normas](#) comunes en [materia](#) de [derechos](#) sociales de los trabajadores, de protección de la [naturaleza](#), de cooperación entre [empresas](#), de actividades comerciales y de política agraria. Con respecto a la [organización](#) política, la UE se organiza sobre la base de [instituciones](#) como el Consejo de Ministros, la Comisión Europea y el Parlamento Europeo.

No obstante, [la organización](#) de la UE se toma como [modelo](#) en las propuestas de [integración](#) realizadas en otras partes del mundo. Se ha convertido en un bloque económico tan poderoso que compite con las principales potencias mundiales, como los [Estados Unidos](#) y [Japón](#).

¿QUE ES EL EURO?

El EURO es la moneda única de los países participantes en la Unión Monetaria Europea y reemplaza a las monedas nacionales de estos países.

¿QUE OCURRE CON LOS DECIMALES?

El Euro tiene dos decimales, y su denominación será idéntica en todos los países de la Unión Europea: "CENT".

¿QUE VENTAJAS TIENE LA MONEDA ÚNICA?

El uso de una moneda única fomentará la estabilidad de los [precios](#), lo que contribuye al crecimiento de la economía y del empleo. Tiende a reducir los tipos de [interés](#) y el [costo](#) de los préstamos, ya que los gobiernos adoptan políticas económicas en relación con la inflación y los tipos de interés a largo plazo.

VER VIDEO DE EXPLICACION DE LA FORMACIÓN DE LA UNIÓN EUROPEA

ENLACE:

http://www.youtube.com/watch?v=rgitH89_yw8